LOTNISKO W KOBYLNICY

Wyniki konsultacji społecznych poświęconych kierunkom zagospodarowania przestrzennego terenu

29 XI 2016 r.

Swarzędz
Dobrze trafiłeś

CBM CENTRUM BADAŃ METROPOLITALNYCH
UNIWERSYTET IM. ADAMA MICKIEWICZA W POZNANIU

KALENDARIUM KONSULTACJI

Termin	Etap
10-16 października 2016	Promocja konsultacji
17-30 października 2016	**Badanie opinii lokalnej społeczności z użyciem geoankiety**
15 listopada 2016 r.	Opracowanie raportu z konsultacji społecznych
29 listopada 2016 r.	Prezentacja wyników geoankiety na sesji Rady Gminy

GEOANKIETA – „Ankieta z mapą”

Pozyskiwanie od mieszkańców i użytkowników przestrzeni informacji na temat:
- oceny jakości przestrzeni,
- postaw wobec planów inwestycyjnych
- preferencji w zakresie zmian w zagospodarowaniu przestrzeni
- preferencji transportowych,
- mobilności
- sposobów spędzania czasu
- itp..

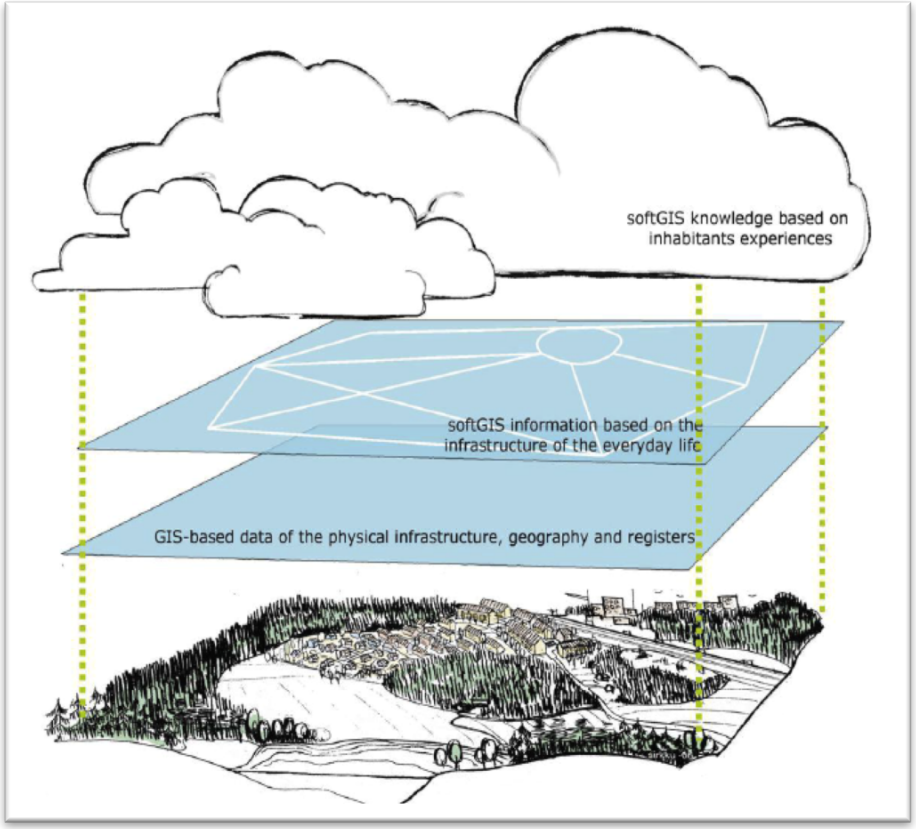

GEOANKIETA -lotniskogeoankieta.pl

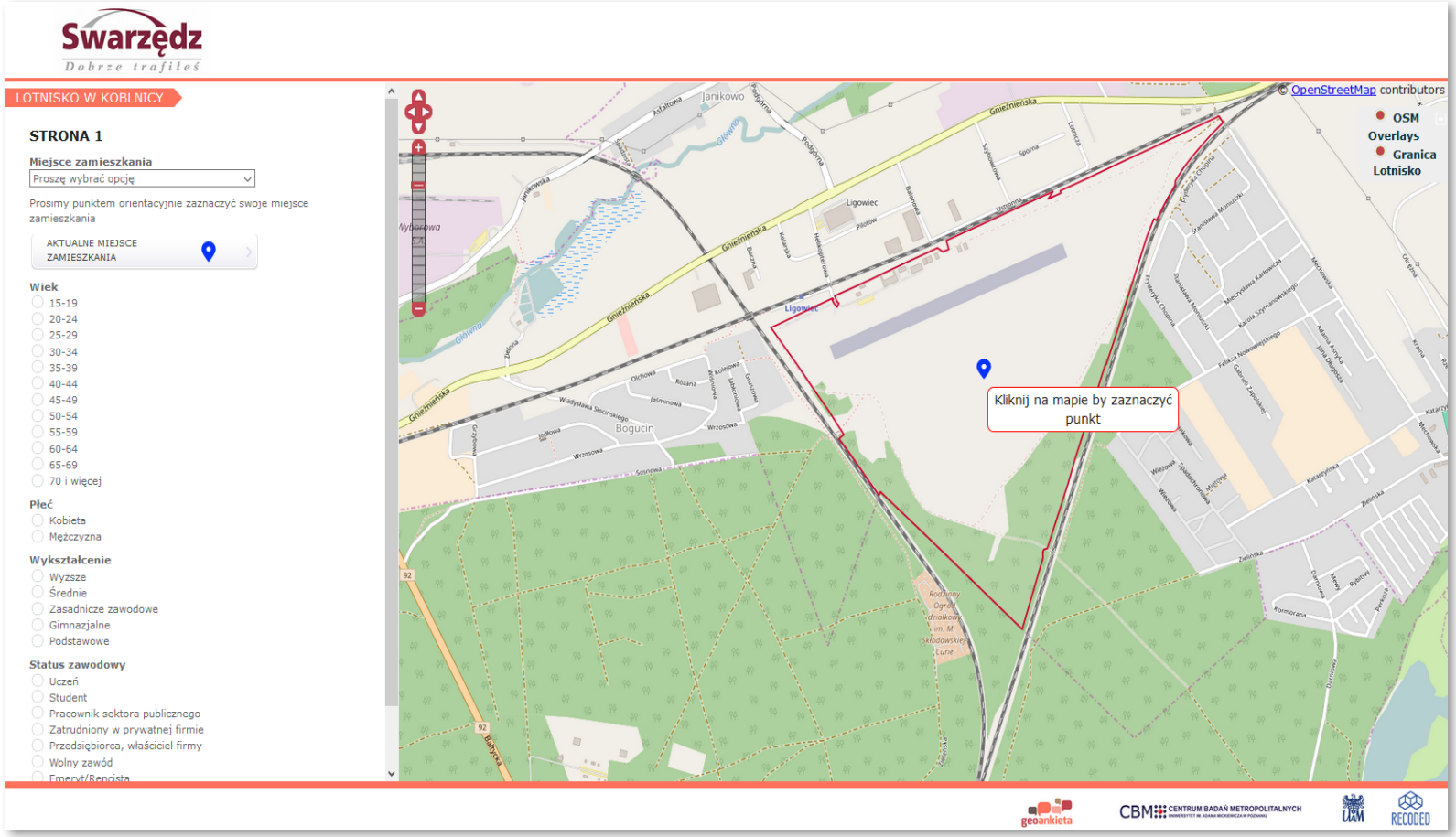

ZAKRES badań

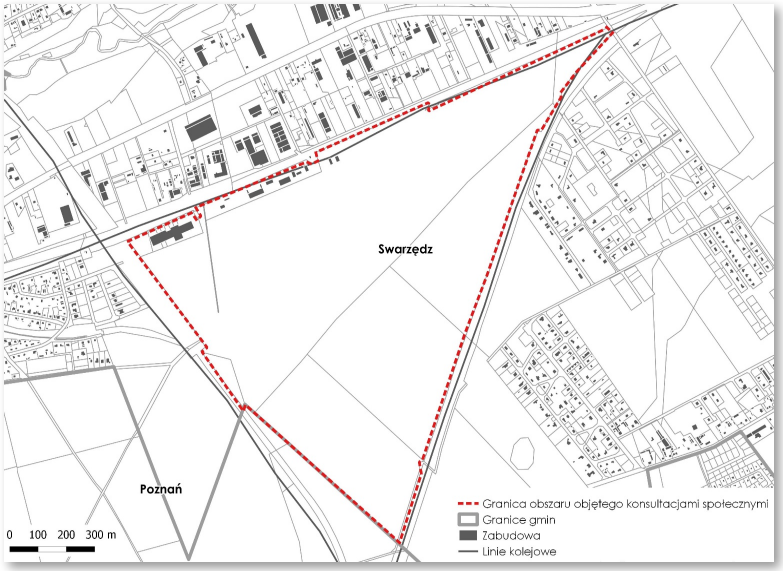

Pytania geoankiety:

- Obecne użytkowanie terenu,
- Uciążliwości dla okolicznych osiedli mieszkaniowych,
- Preferowane funkcje po sprzedaży terenu przez Aeroklub,
- Preferowany rodzaj zabudowy,
- Rozwiązania układu komunikacyjnego, w tym przez linię kolejową,
- Potencjał nowego zagospodarowania obszaru dla rozwoju gminy,
- Potencjalne zainteresowanie zamieszkaniem, bądź pracą na tym terenie.

INFORMACJE O KONSULTACJACH

- Strona internetowa Urzędu Gminy
- Ulotki i plakaty
- Lokalna i regionalna telewizja
- Miesięcznik „Prosto z Ratusza”



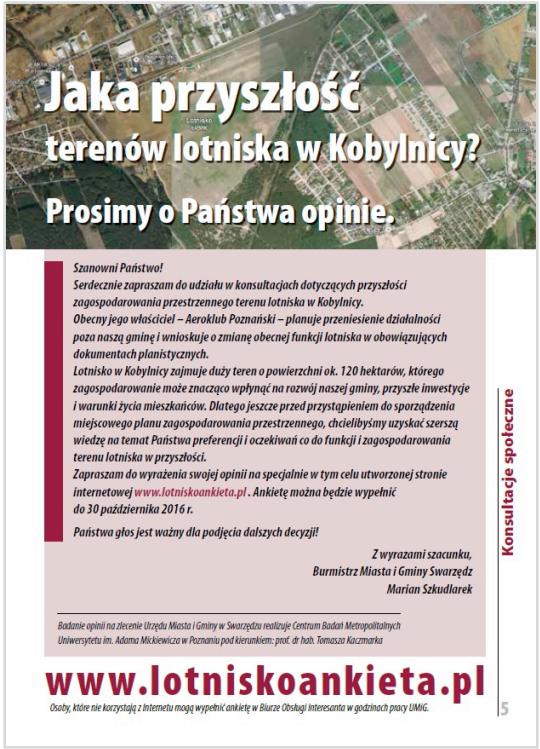

FREKWENCJA W KONSULTACJACH

933 osoby

85,5% zamieszkałych na terenie gminy.
Próba - 1,5% mieszkańców gminy powyżej 15 roku życia.

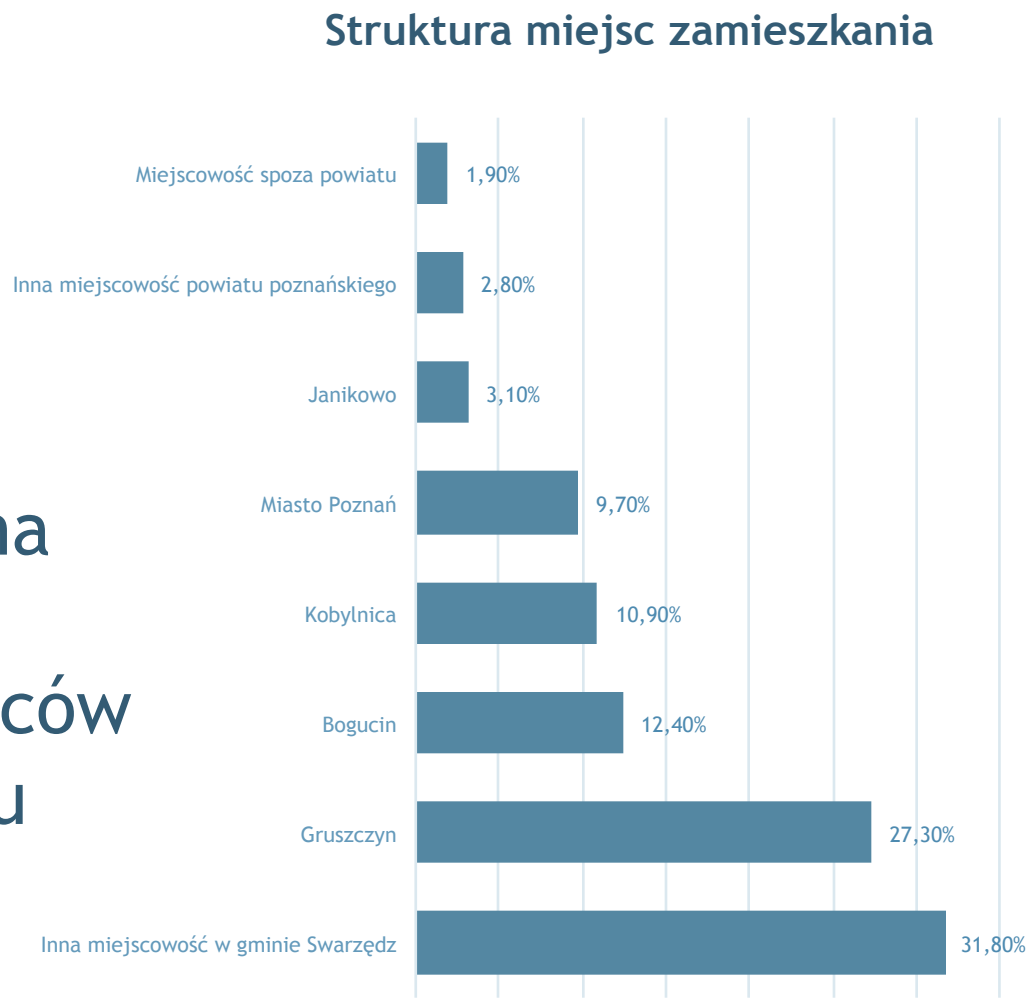

MIEJSCE ZAMIESZKANIA UCZESTNIKÓW KONSULTACJI

Koncentracje miejsc zamieszkania respondentów

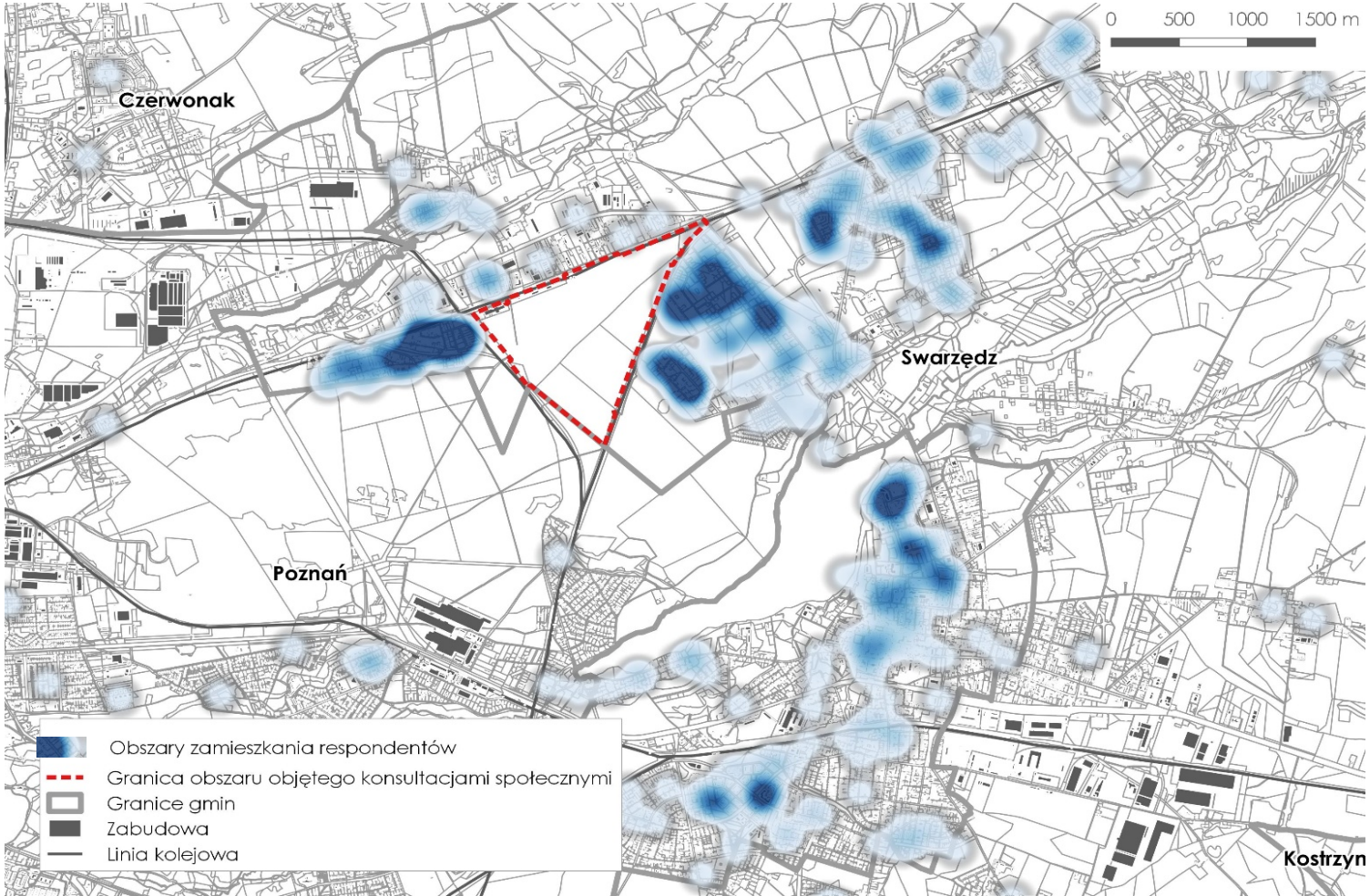

UCZESTNICY KONSULTACJI według wieku

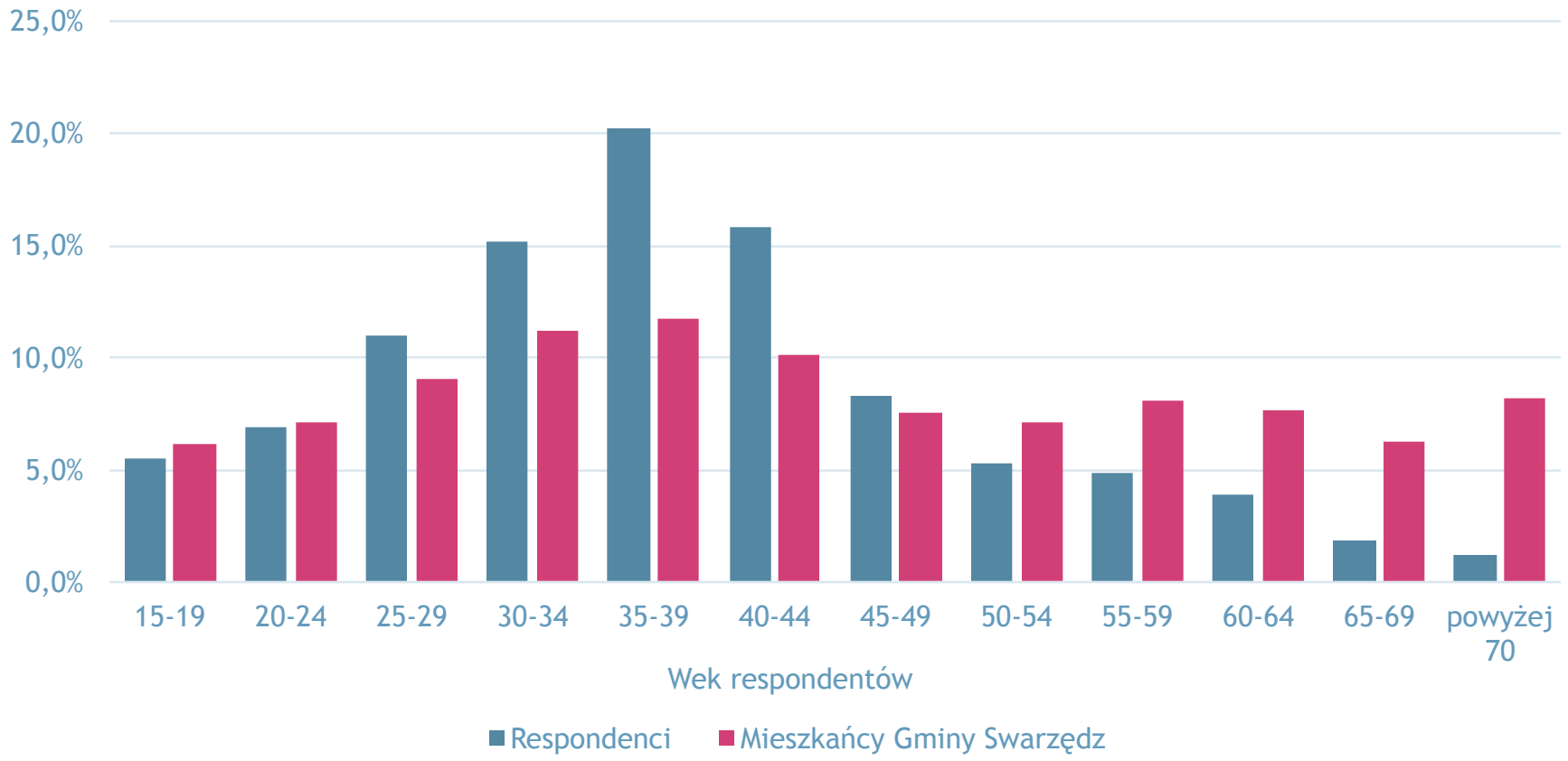

UCZESTNICY KONSULTACJI według płci i wykształcenia

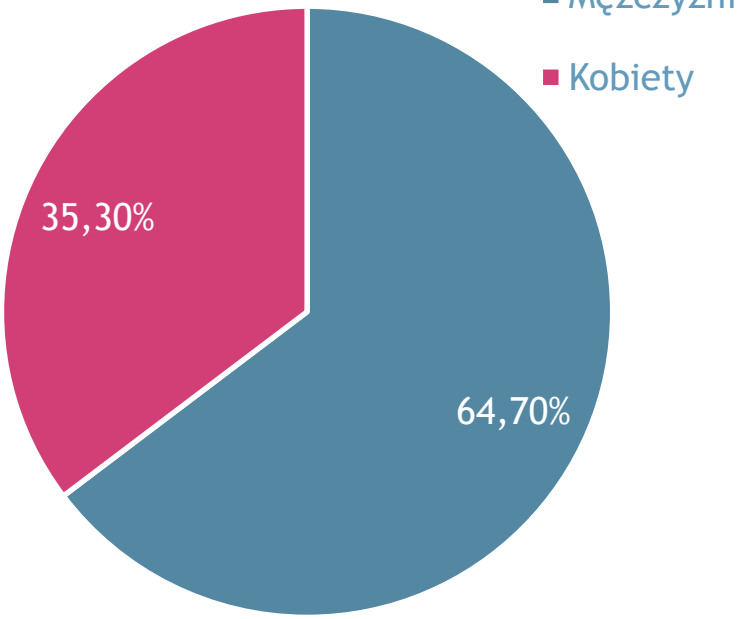

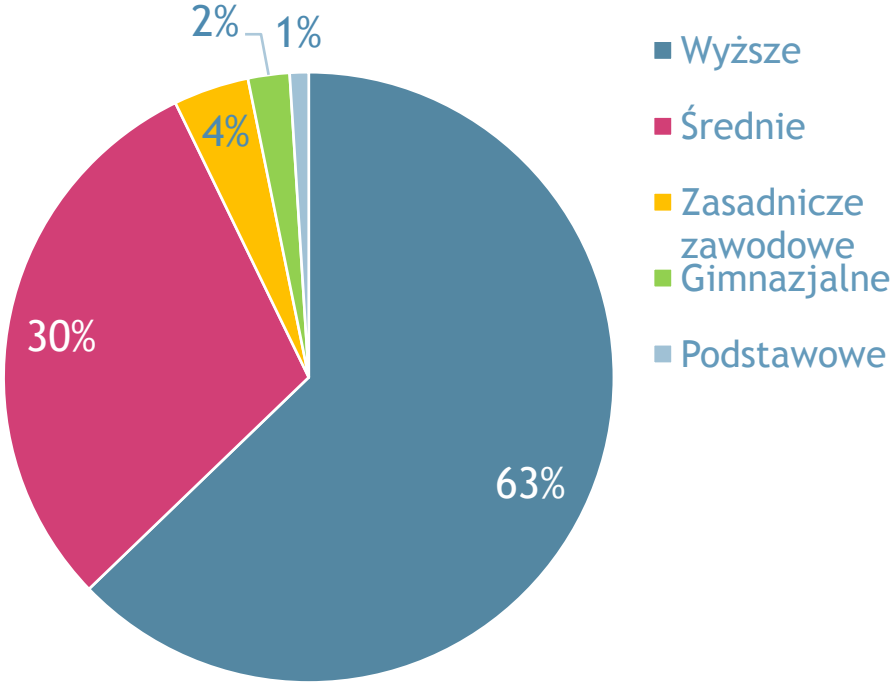

Częstość ODWIEDZIN TERENU przez respondentów

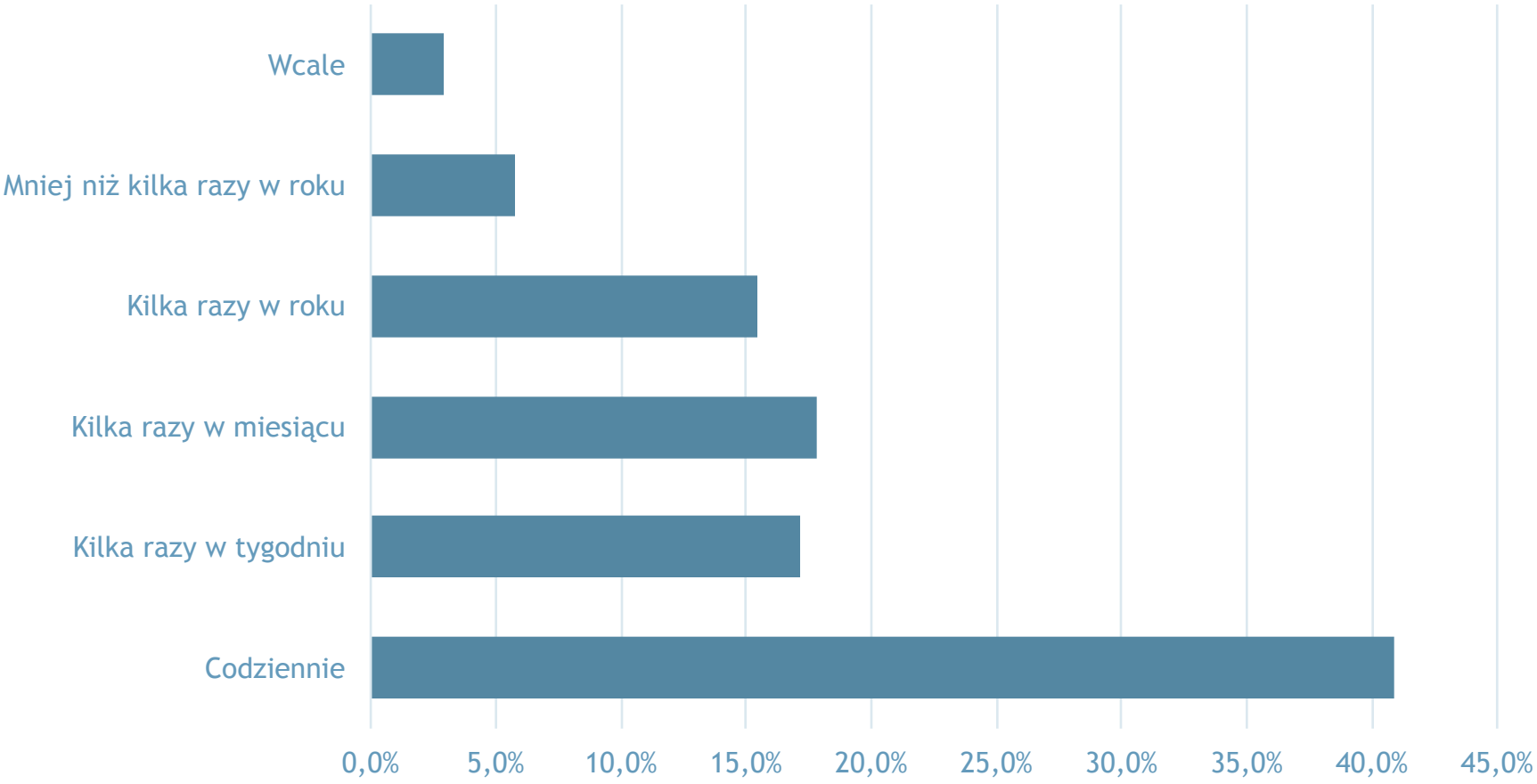

KIERUNKI ZAGOSPODAROWANIA OBSZARU
- Inna funkcja czy lotnisko?

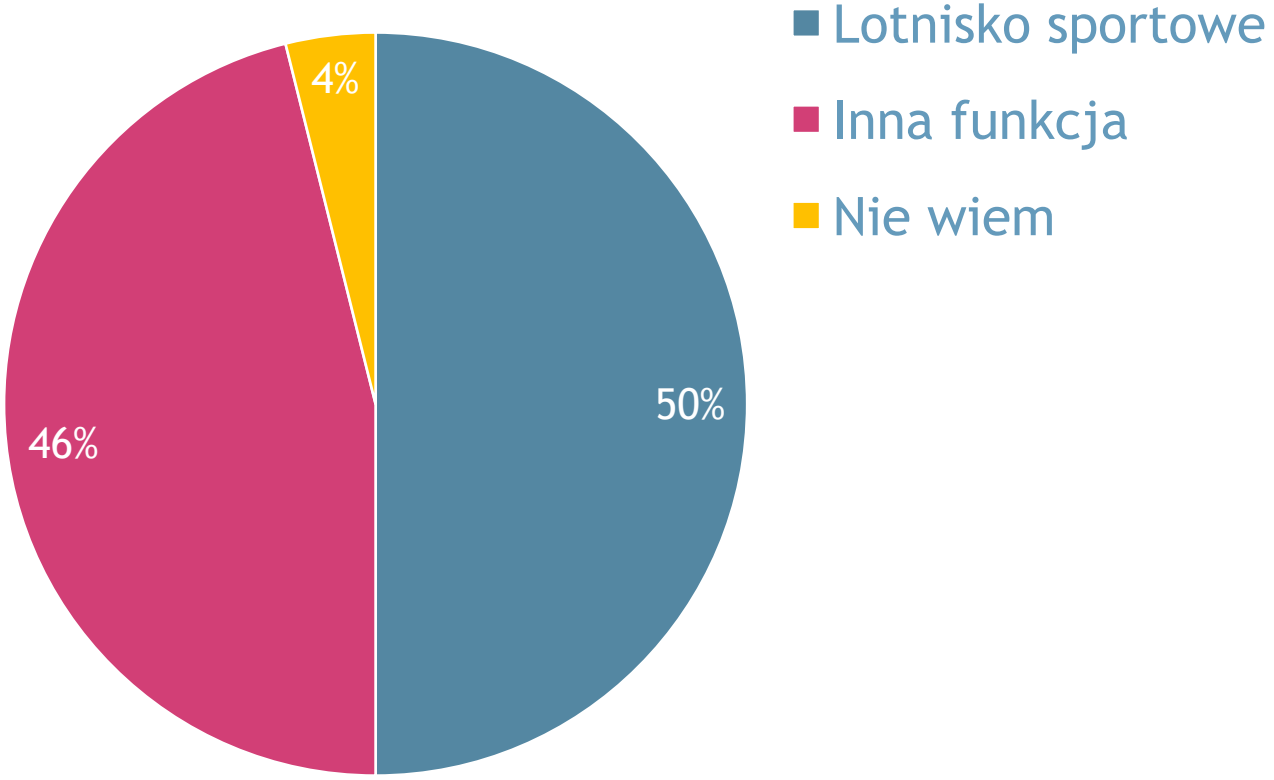

KIERUNKI ZAGOSPODAROWANIA OBSZARU

324
ARGUMENTY ZA LOTNISKIEM

314
ARGUMENTÓW PRZECIW LOTNISKU

- TRADYCJE ZWIĄZANE Z LOTNICTWEM
- POTRZEBA ISTNIENIA W AGLOMERACJI POZNAŃSKIEJ LOTNISKA SPORTOWEGO,
- DUŻA OTWARTA PRZESTRZEŃ DO REKREACJI
- DUŻO ZIELENI
- ATRAKCJA DLA MIESZKAŃCÓW,
- MOŻLIWOŚĆ OGLĄDANIA SAMOLOTÓW,
- CIEKAWE WYDARZENIA
- MIEJSCE INTEGRACJI MIESZKAŃCÓW
- WIZYTÓWKA GMINY

- UCIĄŻLWIE TRENINGI GRUPY ŻELAZNY
- HAŁAS
- POTENCJALNE NIEBEZPIECZEŃSTWO
- WIELOLETNI BRAK INWESTYCJI

KIERUNKI ZAGOSPODAROWANIA OBSZARU

PREFERENCJE RESPONDENTÓW, CO DO FUNKCJI OBSZARU LOTNISKA

KIERUNKI ZAGOSPODAROWANIA OBSZARU

PREFERENCJE RESPONDENTÓW, CO DO WYSOKOŚCI ZABUDOWY

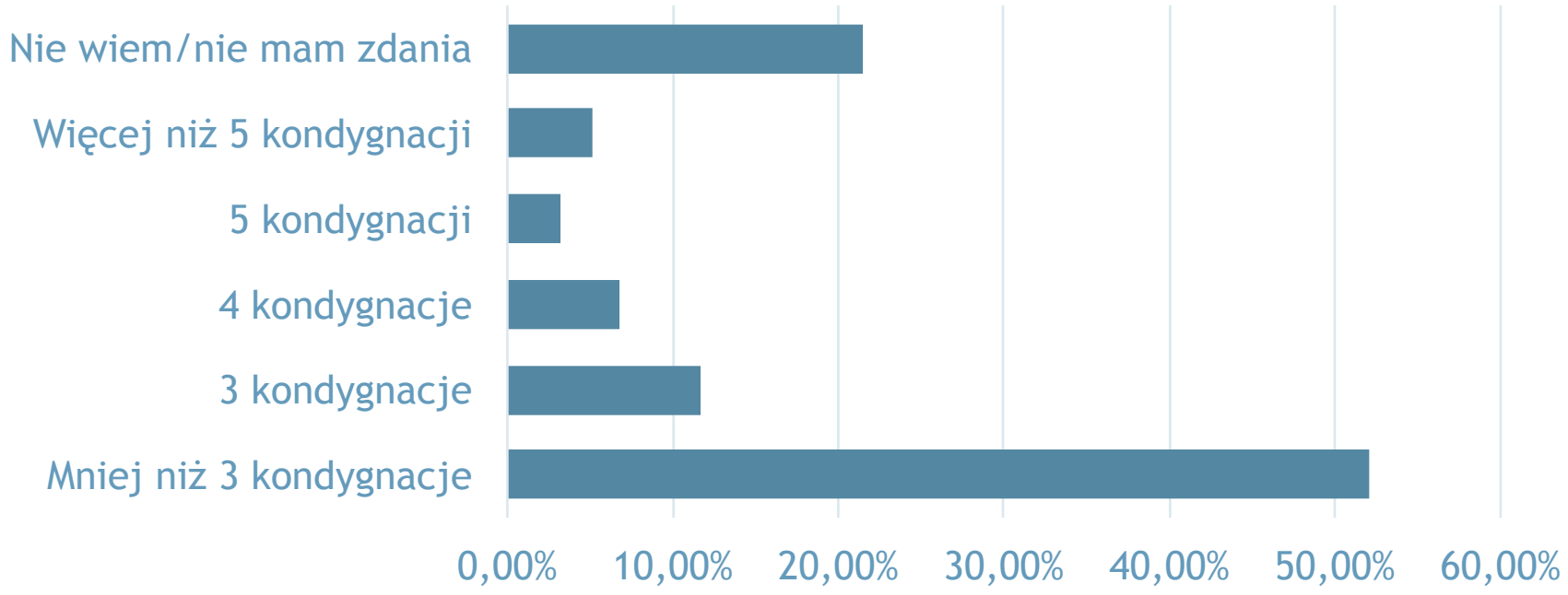

UKŁAD TRANSPORTOWY

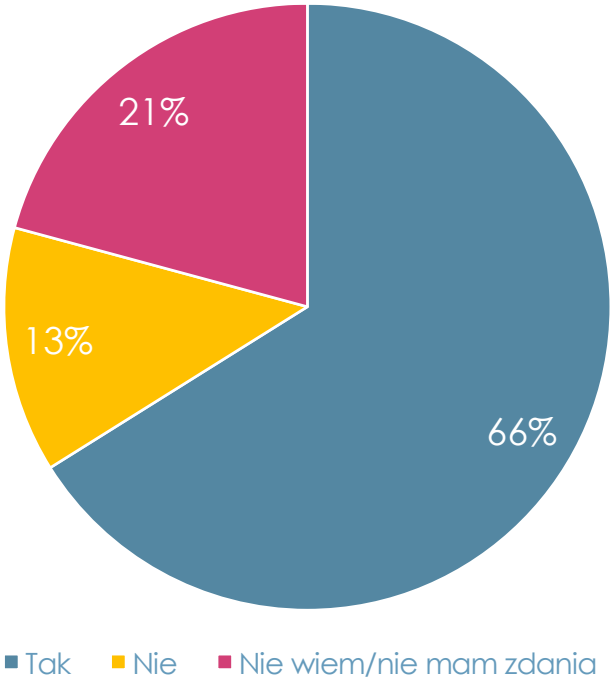

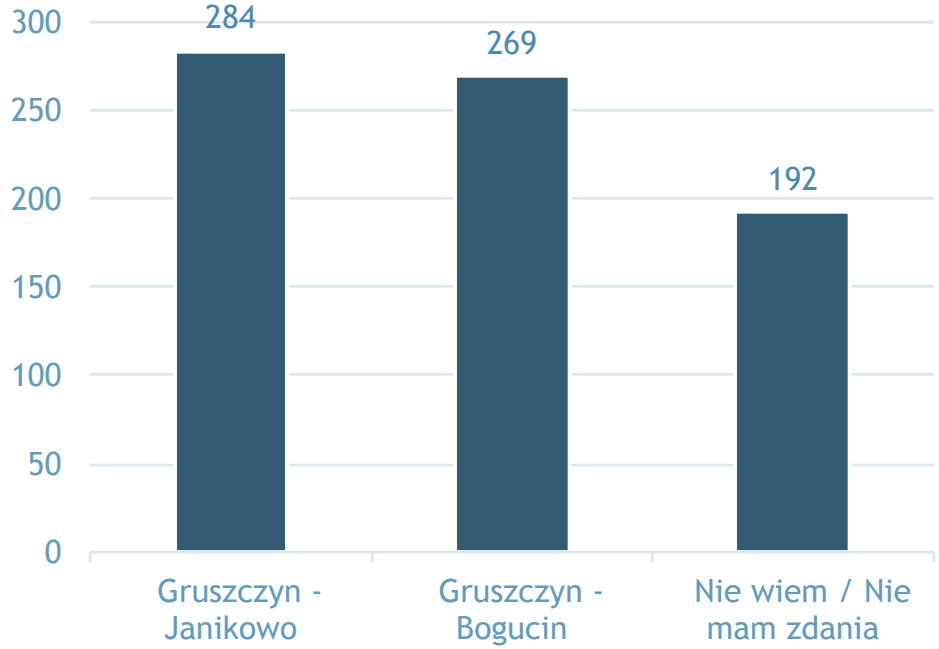

„Czy Pana/i zdaniem główne ciągi komunikacyjne nowopowstałego układu drogowego powinny uwzględniać drogi o charakterze lokalnym umożliwiające szybką, bezkolizyjną komunikację między sąsiadującymi ze sobą sołectwami?”

„Jeśli tak, to jakie miejscowości (sołectwa) powinny łączyć drogi lokalne na tym obszarze?”

UKŁAD TRANSPORTOWY

Proponowane przez respondentów przebiegi dróg lokalnych

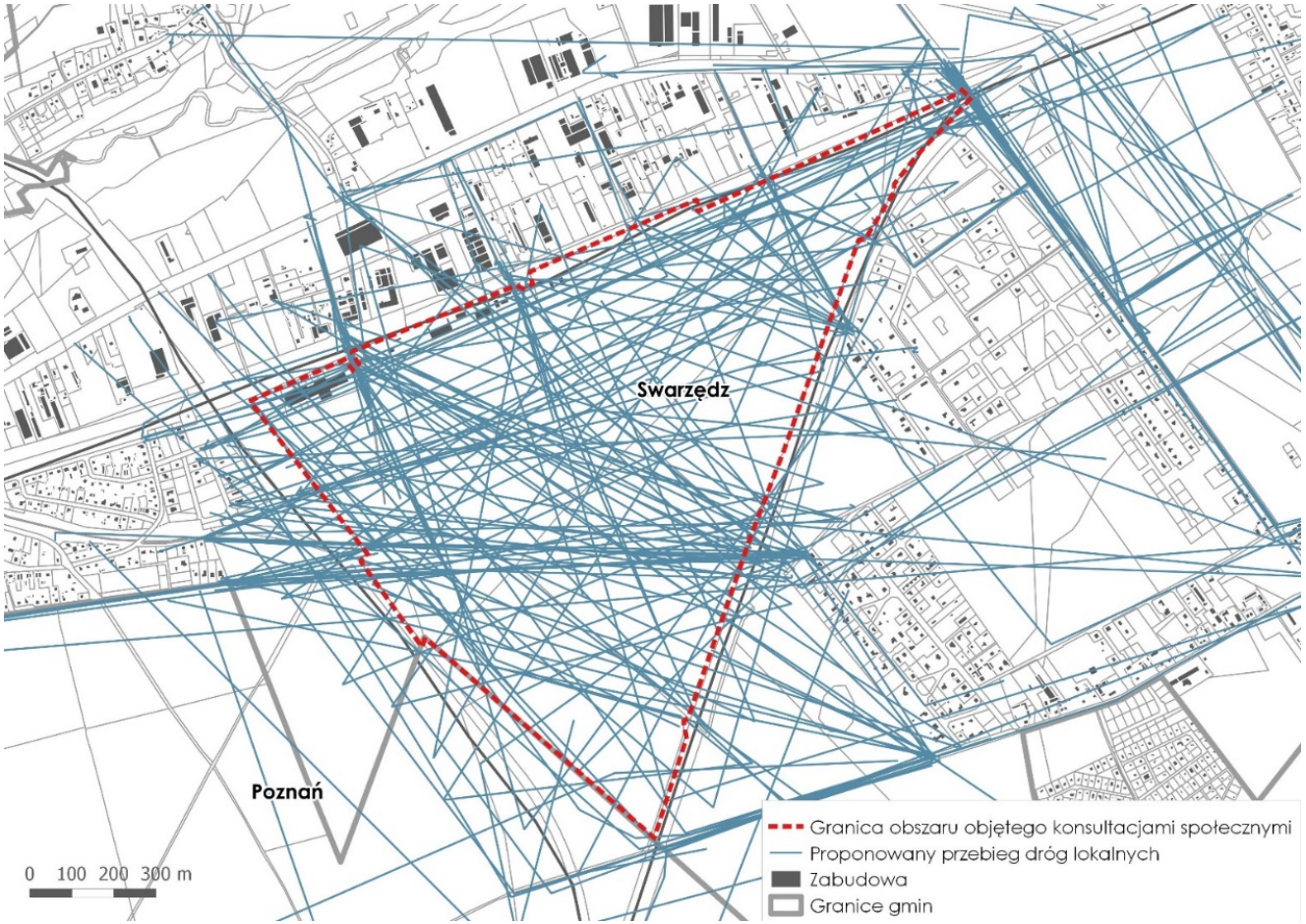

UKŁAD TRANSPORTOWY

Preferowane przez respondentów geoankiety lokalizacje przejazdów kolejowych

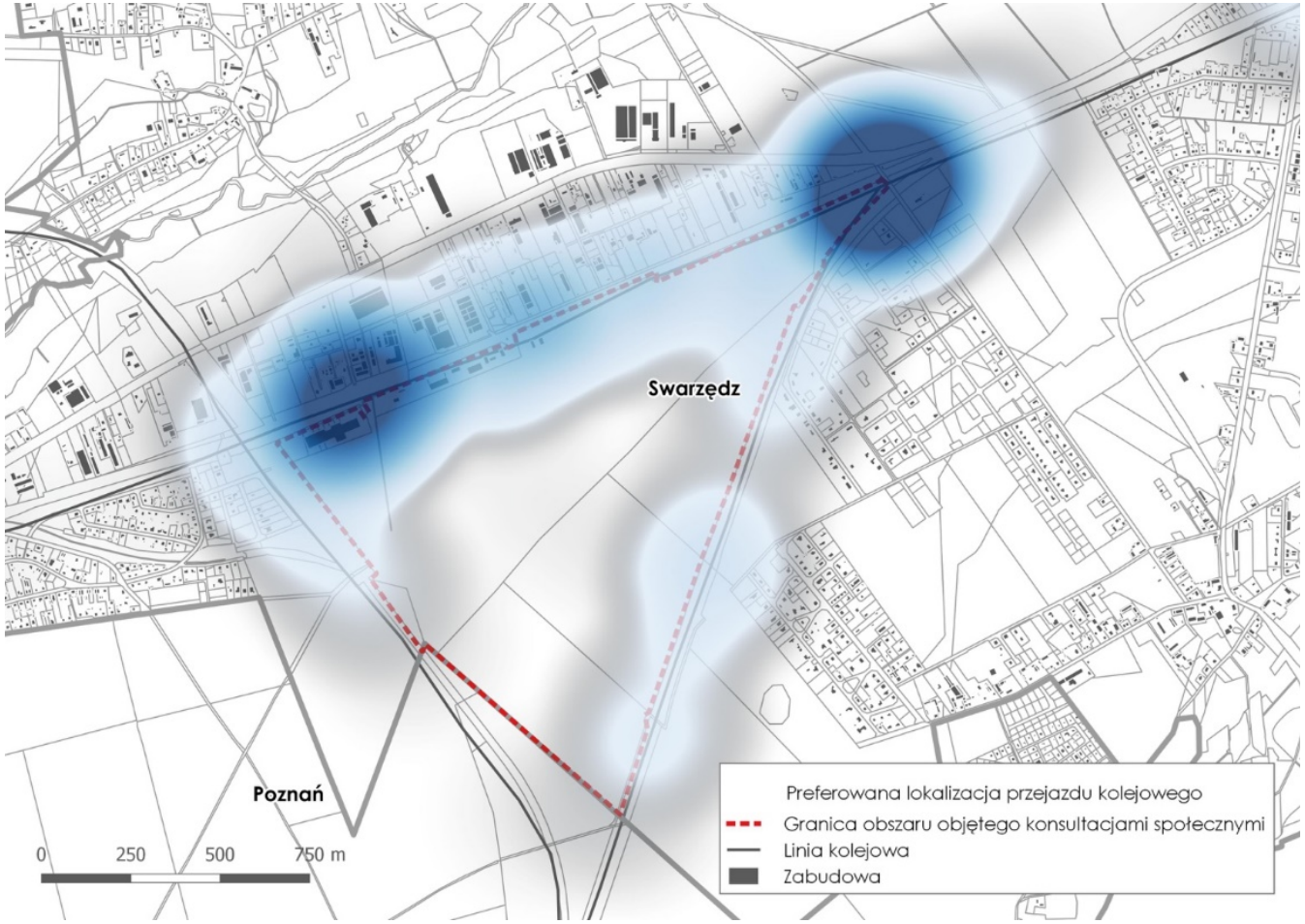

POTENCJAŁ MIESZKANIOWY

„Czy Pana/i zdaniem funkcje mieszkaniowe na tym terenie mogą być atrakcyjne i przyciągnąć do gminy nowych mieszkańców?”

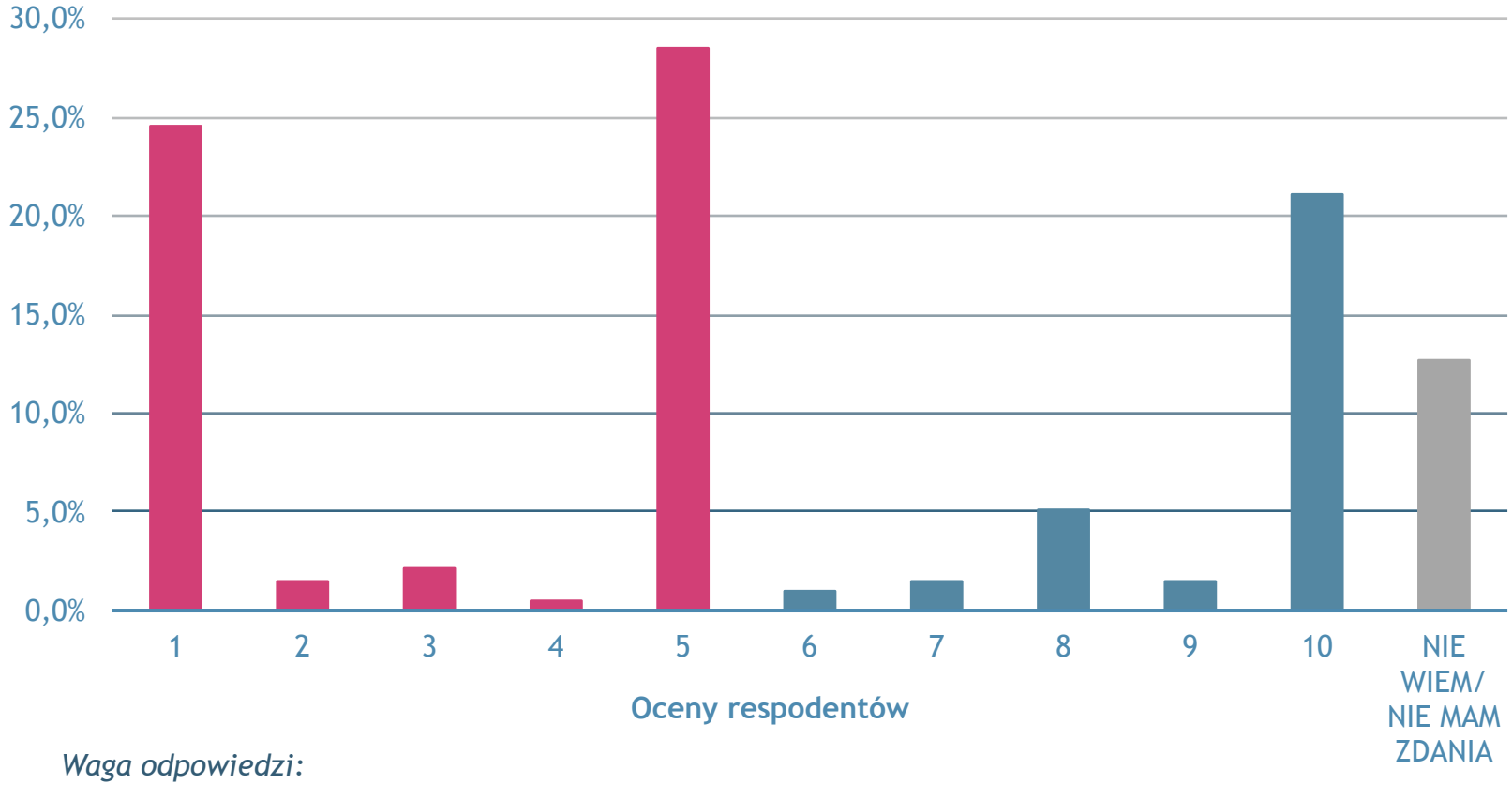

Waga odpowiedzi:
1 - Zdecydowanie nie
10 - Zdecydowanie tak

POTENCJAŁ MIESZKANIOWY

„Czy byłby Pan/i, względnie ktoś z rodziny zainteresowany zamieszkaniem na tym terenie?”

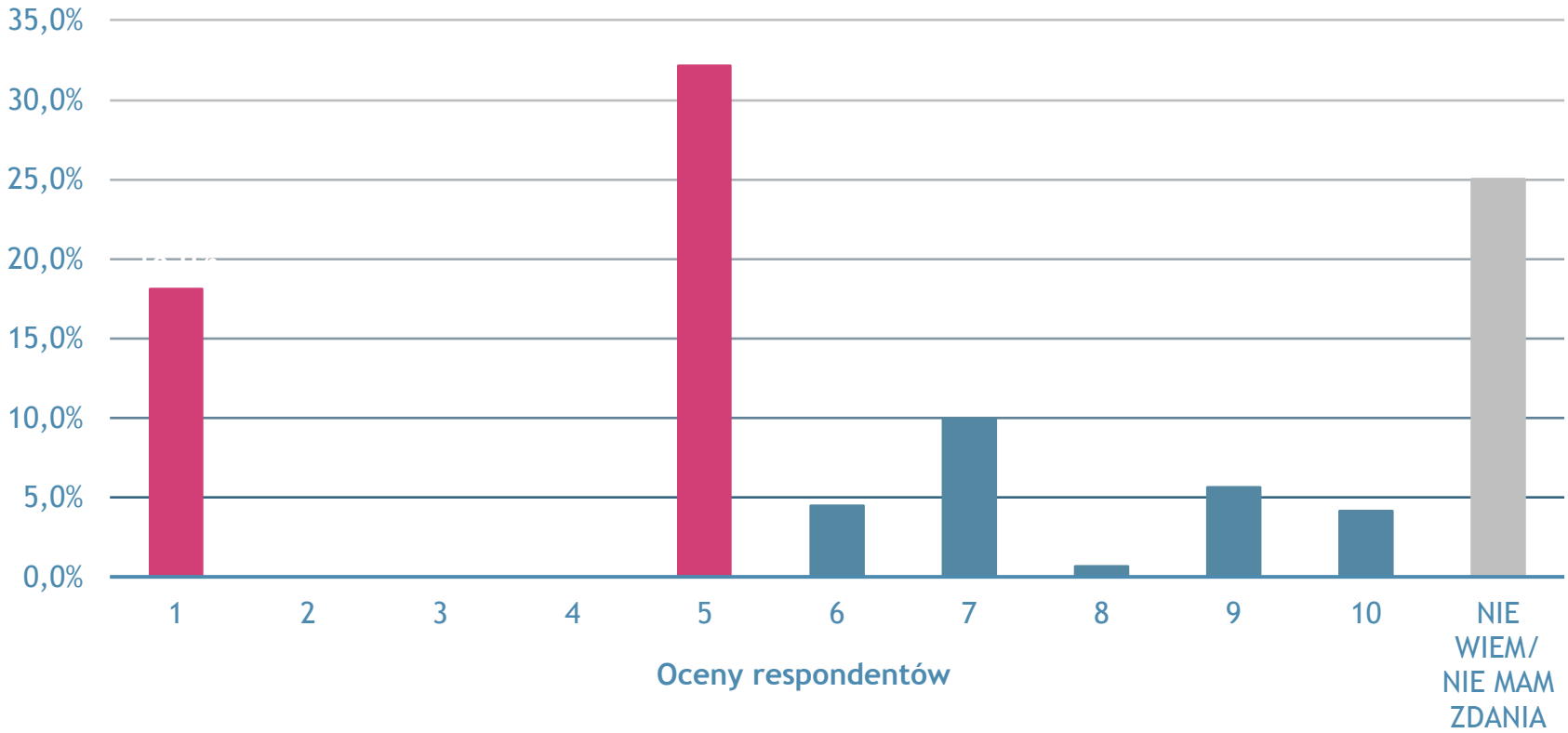

Waga odpowiedzi:
1 - Zdecydowanie nie
10 - Zdecydowanie tak

POTENCJAŁ GOSPODARCZY

„Czy uważa Pan/i, że nowe zagospodarowanie terenu lotniska może być impulsem dla rozwoju gminy Swarzędz? ”

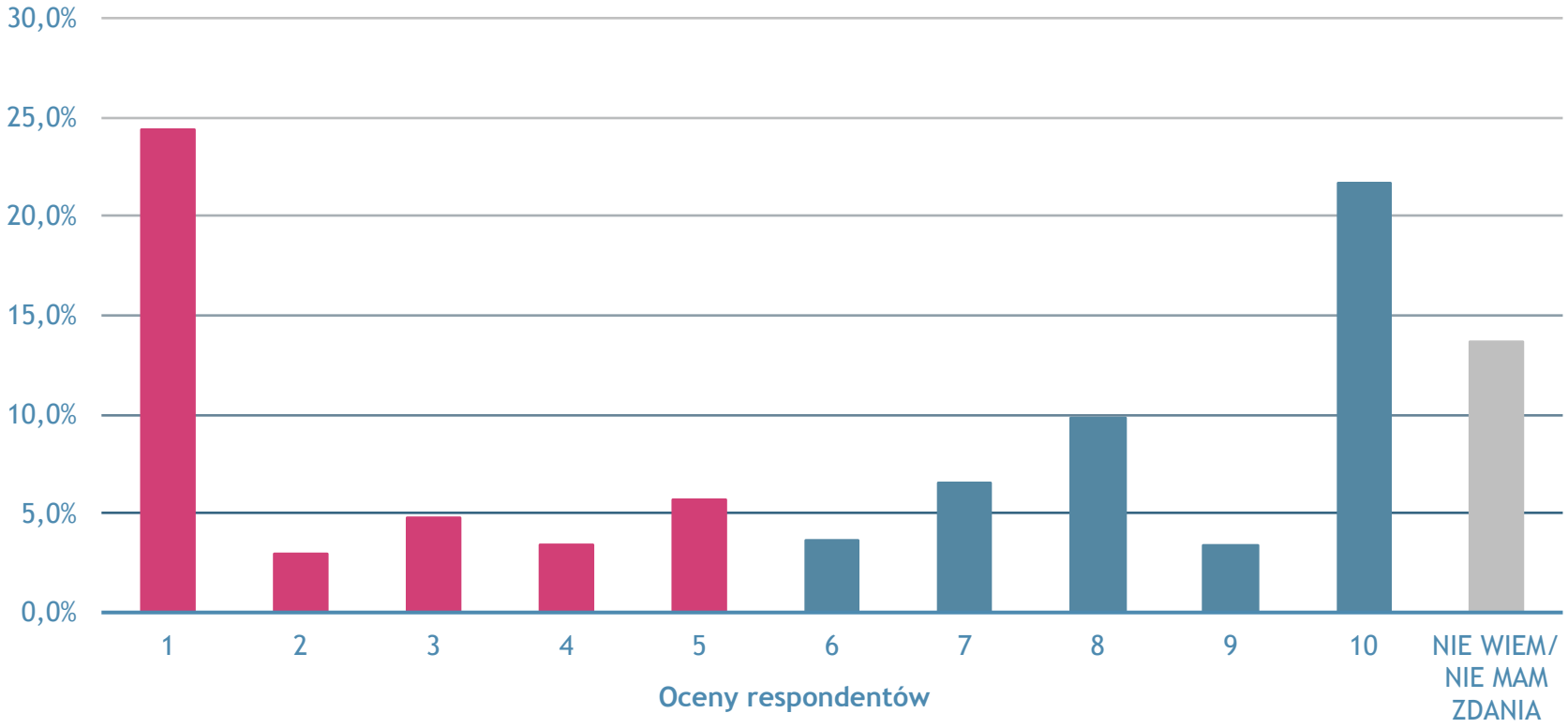

Waga odpowiedzi:
1 - Zdecydowanie nie
10 - Zdecydowanie tak

POTENCJAŁ GOSPODARCZY

„Czy Pana/i zdaniem terenem tym zainteresowani byliby przyszli inwestorzy?”

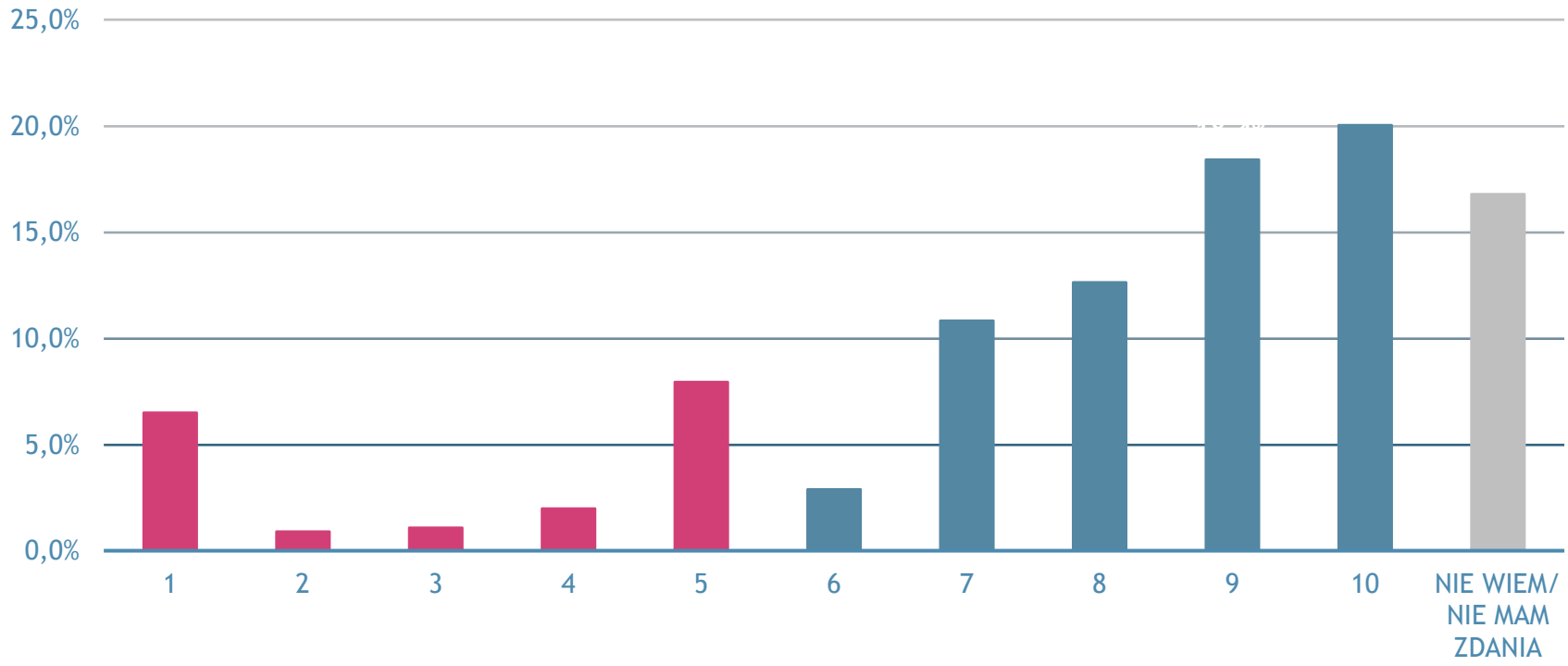

Waga odpowiedzi:
1 - Zdecydowanie nie
10 - Zdecydowanie tak

POTENCJAŁ GOSPODARCZY

„Czy Pana/i zdaniem działalności gospodarcze rozwijane na tym terenie mogłyby być atrakcyjnym miejscem pracy dla mieszkańców Gminy Swarzędz i jej okolic?”

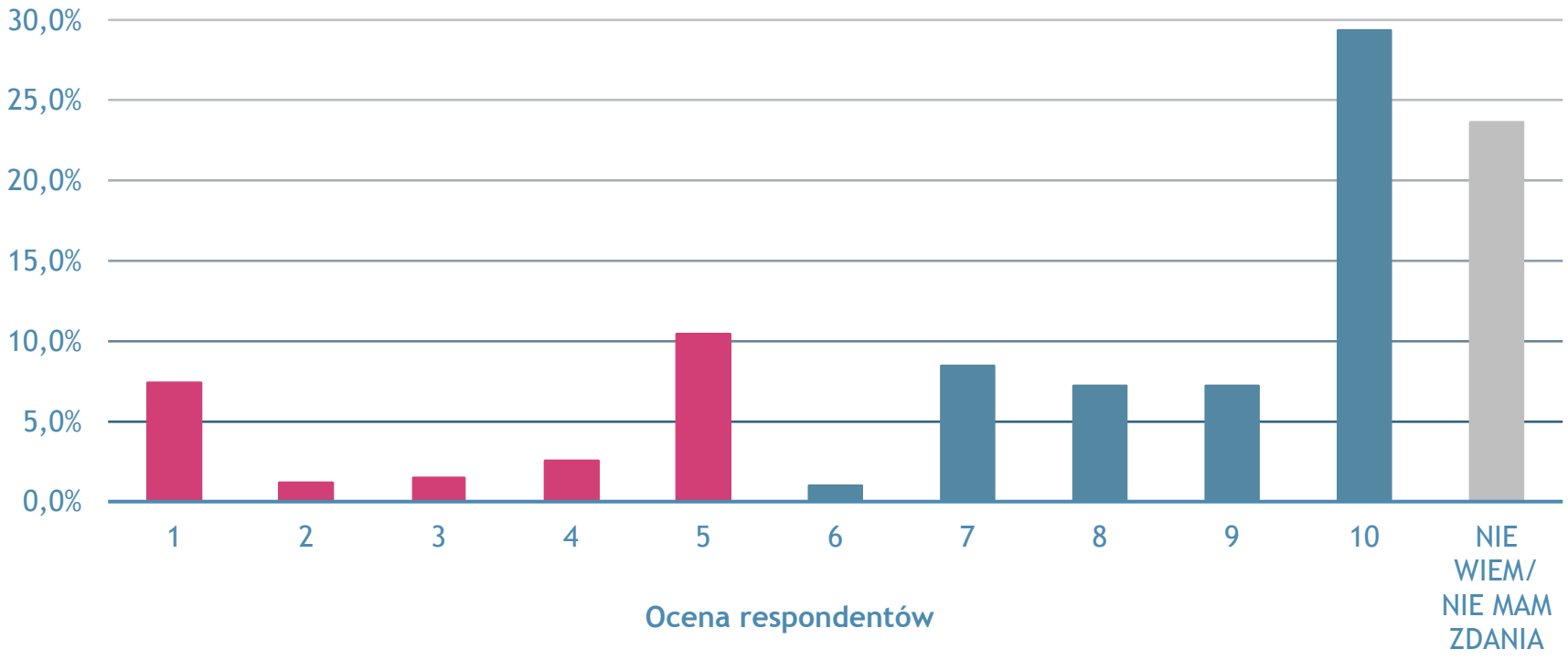

Waga odpowiedzi:
1 - Zdecydowanie nie
10 - Zdecydowanie tak

FUNKCJE OBSZARU
Pytanie otwarte

„To mogłoby być świetne miejsce na ogromny park rozrywki dla całych rodzin. Warto pomyśleć nad metropolitalnym przedsięwzięciem, podobnym do Energylandii w Zatorze.”

„Wnioskuję za pozostawieniem lotniska bez wprowadzania jakichkolwiek zmian. Ich wprowadzenie bez wątpienia zagwarantuje nam w 100% utrudnienia a już na pewno te związane z komunikacją (…)”

„Jest to jedyne miejsce dokąd chodzę na spacery aby uciec od zgiełku miasta. Tworzenie nowych miejsc mieszkalnych w tym miejscu jest karygodne! Widzę jednak że czas się spieszyć i robić zdjęcia dla potomnych bo charakter tego uroczego i półdzikiego miejsca zostanie niebawem utracony na zawsze. Pozostanie tylko wyprowadzić się kolejne kilometry dalej od Swarzędza na starość.”

„Autorzy ankiety zapomnieli o możliwości stworzenia w tym miejscu funkcji naukowo-kulturowo-rekreacyjnej. Obecnie przy jałowym podejściu miasta-Poznań do spraw nauki i kultury dla młodego pokolenia zdarza się okazja budowy centrum naukowego z prawdziwego zdarzenia jak Kopernik w Warszawie, Młyn Wiedzy w Toruniu czy Eksperyment w Gdyni. Obecnie inwestowanie w naukę młodego pokolenia jest najważniejsze jako impuls do rozwoju okolicy niż następna montowania, osiedle czy centrum logistyczne.”

„Stworzenie Parku takiego jak np. Cytadela gdzie by mogłyby odbywać się imprezy, gdzie by można pospacerować z rodziną oraz gdzie by można przyjść i zrelaksować się (…)”

„Mogły by tam powstać rekreacyjne tereny zielone np. ścieżki spacerowe, atrakcje dla dzieci i dorosłych typu park linowy, siłownia, kawiarenka itp.”

OCENA GEOANKIETY

91,3%
OCEN POZYTYWNYCH GEOANKIETY

8,7%
OCEN NEGATYWNYCH GEOANKIETY

OCENA GEOAKIETY
WYPOWIEDZI POZYTYWNE

- „Ankieta to dobry pomysł w kwestii rozeznania opinii. Tym niemniej zwykłe społeczne konsultacje z mieszkańcami w mieście powinny się też odbywać.”
- „Bardzo się cieszę, że włodarze zasięgają opinii mieszkańców i pozwalają się wypowiedzieć w ten sposób. Świetna forma, gratuluję pomysłu i życzę rozsądnych wyborów i decyzji.”
- „Dziękuje za umożliwienie mi wzięcia udziału w Geoankiecie. Był to doskonały pomysł z Państwa strony. Mam nadzieje ze częściej będzie możliwości wypowiedzenia się też w innych sprawach naszej Gminy. Pozdrawiam.”
- „Dobra, rozbudowana ankieta - dużo możliwości wypowiedzenia się. Bardzo dobry pomysł z możliwością graficznego przedstawiania dróg/przejazdów.”
- „Bardzo dobry pomysł, większość decyzji władz powinny być wcześniej konsultowane ze społeczeństwem. Internet jest dzisiaj wszechobecny, a więc dostępny dla wszystkich.”
- „Świetny, nowoczesny sposób na "rozmowy" z mieszkańcami i pozwolenie im zadecydowania o przyszłości ich miasta/gminy.”

OCENA GEOANKIETY
WYPOWIEDZI NEGATYWNE

- „Wielkość próby w takiej ankiecie jest niereprezentatywna a jej przeprowadzenie powinno być poprzedzone dłuższym procesem informowania mieszkańców. W tej formie jest pewną fikcją i namiastką konsultacji społecznych.”

- „Wypełnia kto chce a nie sąsiedzi, bez sensu.”

PODSUMOWANIE

Zdania co do zmiany funkcji terenu są podzielone. Wśród uuczestników konsultacji: 46% jest za likwidacją lotniska a 50 % za jego pozostawieniem.

Mieszkańcy są skłonni zgodzić się na zmianę funkcji i zagospodarowania pod warunkiem, że:

- Nie pogorszą one ich warunków życia;
- Intensywność zagospodarowania nie będzie większa niż okolicznych miejscowości (preferencje dla budownictwa jednorodzinnego);
- Stanowić będą, choć w części, substytut utraconych funkcji rekreacyjno-sportowych, terenów zieleni i możliwości spędzania wolnego czasu;
- Będą uzupełniały dotychczasowe zagospodarowanie okolicznych miejscowości o funkcje, których w nich brakuje (miejsca pracy, usługi).

Są także propozycje, aby rozpoznawalne miejsce w skali aglomeracji i kraju, zastąpić innymi równie spektakularnymi funkcjami o charakterze ponadlokalnym (park rozrywki)

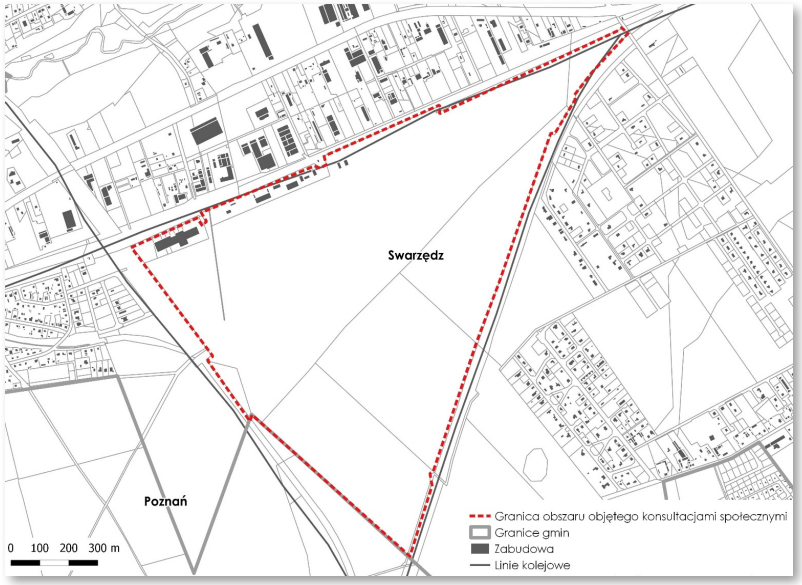

Dziękuję za uwagę

Centrum Badań Metropolitalnych UAM
ul. Krygowskiego 10, 61 – 680 Poznań
tel. 61 829 6336
cbm@amu.edu.pl
www.cbm.amu.edu.pl